






Nazwa Remont i przebudowa ciągu dróg gminnych nr 160227 ul. Konwaliowej i nr 160208C ul. Krokusowej w miejscowości Rożno-Parcele Etap I	Lokalizacja: Województwo kujawsko - pomorskie, powiat aleksandrowski, gmina Aleksandrów Kuj., m. Rożno-Parcele	Inwestor:  Gmina Aleksandrów Kuj.	Stadium dokumentacji: Dokumentacja Techniczna	Nazwa arkusza: Projekt Zagospodarowania Terenu	Biuro projektowe:  Usługi Drogowe ul. Wilejska 89, 87-800 Włocławek tel. 785 46 12 73 e-mail: uslugi.drogowe@gmail.com www.facebook.com/uslugi.drogowe	Projektant: mgr inż. Sergiusz M. Makowski kierownictwo budowlane nr KUP/0134/PWOD/12 do projektowania i kierowania robotami budowlanymi w specjalności drogowej	Skala: 1:500	Data: 21.07.2020 r.	Nr arkusza: 2.1
---	---	--	---	--	--	---	-----------------	------------------------	--------------------

**LEGENDA:**



- Granice pasa drogowego
- Krawędź jezdni
- Oś jezdni
- Krawężnik betonowy 15x30x100 cm
- Krawężnik betonowy 15x22x100 cm
- Opornik betonowy 12x25x100 cm
- Obrzeże betonowe 8x30x100 cm
- Nawierzchnia bitumiczna jezdni
- Nawierzchnia z kostki brukowej
- Nawierzchnia z kostki brukowej
- betonowej grub. 8 cm
- betonowej grub. 6 cm
- Zjazdy bitumiczne
- Pobocze umocnione
- Lokalizacja kanału technologicznego

**Łączy arkusz 2.2**





24-417/2166

Skrzyżowanie z ul. Hiacyntową  
km 0+798

Przebieg dla pieszych  
km 0+786

Zjazd  
km 0+769

Zjazd  
km 0+738

km 0+700

Zjazd  
km 0+683

Zjazd  
km 0+664

Zjazd  
km 0+635

Zjazd  
km 0+616

24-234/RV

24-114/5

24-246/B

24-234/RV

24-42/3

24-42/2

24-43/30

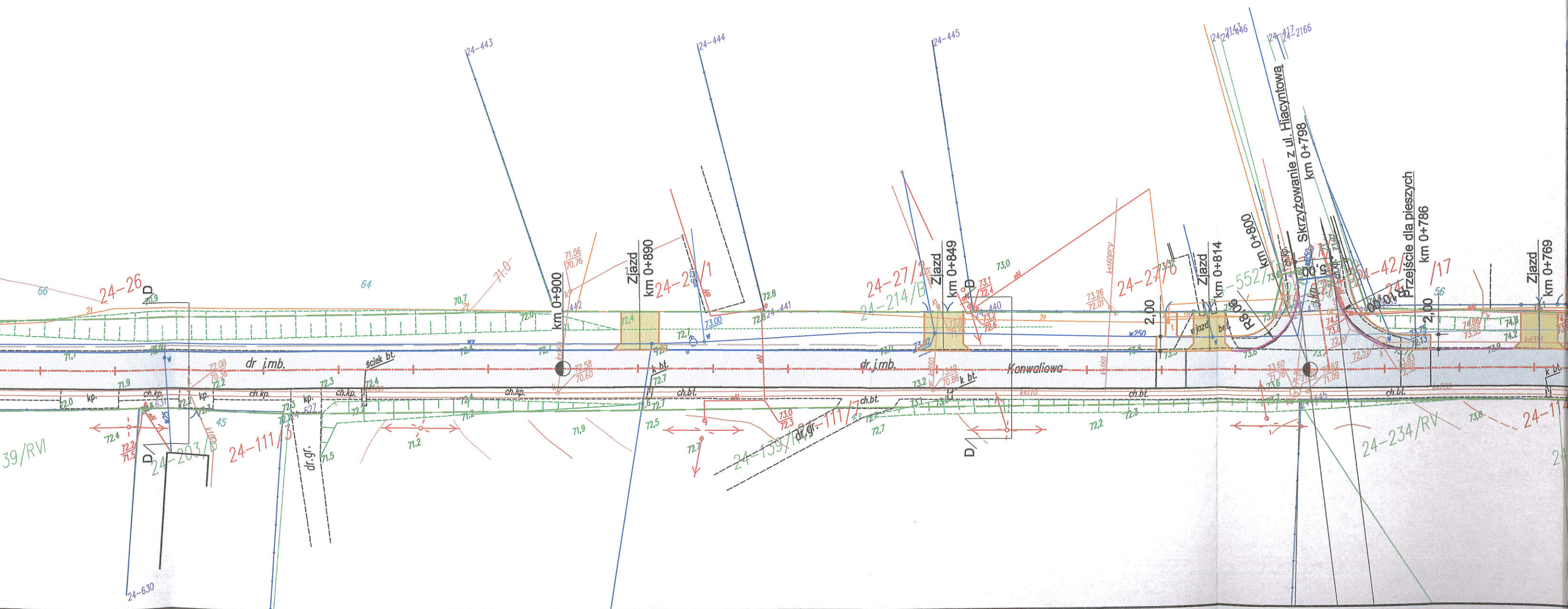
24-43/6

24-45/6

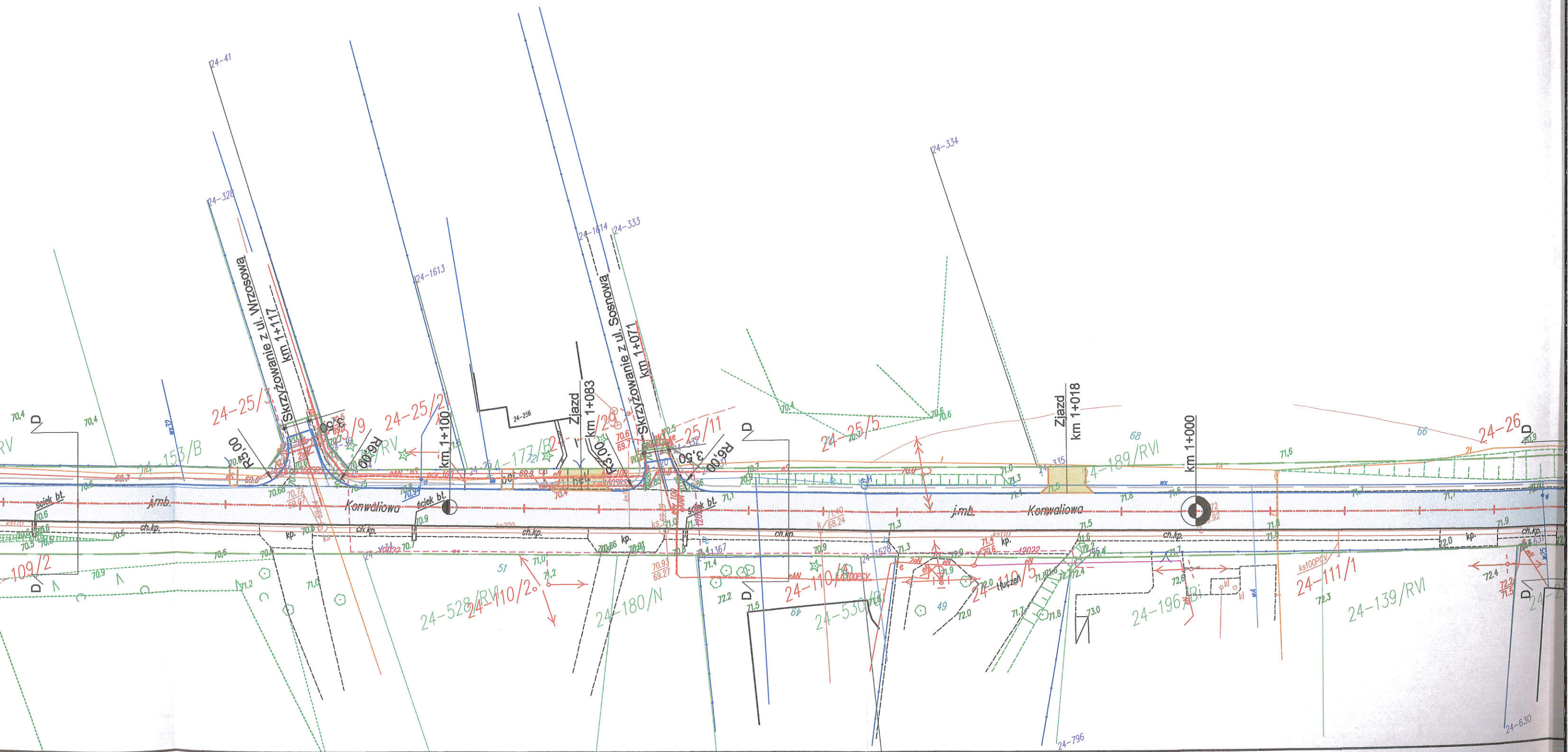
24-115/3

łączy arkusz 2.1












Mapa zgodna z oryginałem  
mgr inż. Sergiusz Makowski  
nr KUP/0134/PWOD/17  
Bez ograniczeń w specjalności drogowej  
do projektowania i kierowania robotami budowlanymi

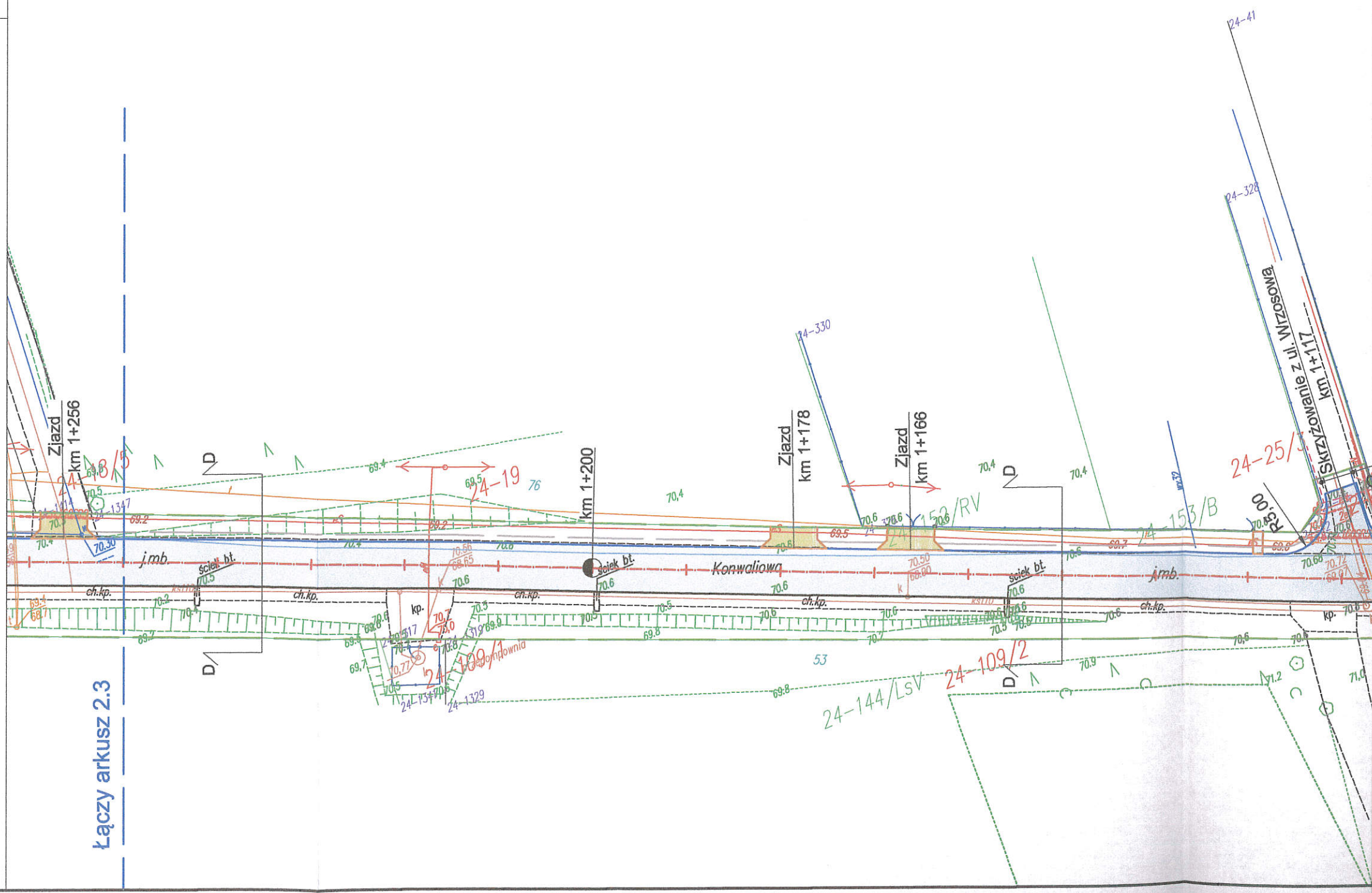
Projektant:	mgr inż. Sergiusz M. Makowski
Projektowanie:	Usługi Drogowe
Skala:	1:500
Data:	21.07.2020 r.
Nr arkusza:	2.2
Brzoza:	DROGOWA

Nazwa:	Projekt Zagospodarowania Terenu
Stadium dokumentacji:	Dokumentacja Techniczna
Inwestor:	Gmina Aleksandrów Kuj.
Lokalizacja:	Województwo kujawsko - pomorskie, powiat aleksandrowski, gmina Aleksandrów Kuj., m. Rożno-Parcele
Nazwa inwestycji:	Remont i przebudowa ciągu dróg gminnych w miejscowości Rożno-Parcele Etap I
Adres:	ul. Konwaliowej 1 nr 160208C ul. Krokusowej nr 160227




LEGENDA:

- Granice pasa drogowego
- Krawędź jezdni
- Oś jezdni
- Krawężnik betonowy 15x30x100 cm
- Krawężnik betonowy 15x22x100 cm
- Opornik betonowy 12x25x100 cm
- Obrzeże betonowe 8x30x100 cm
- Nawierzchnia bitumiczna jezdni
- Nawierzchnia z kostki brukowej
- Nawierzchnia z kostki brukowej
- betonowej grub. 8 cm
- betonowej grub. 6 cm
- Zjazdy bitumiczne
- Pobocze umocnione
- Lokalizacja kanału technologicznego

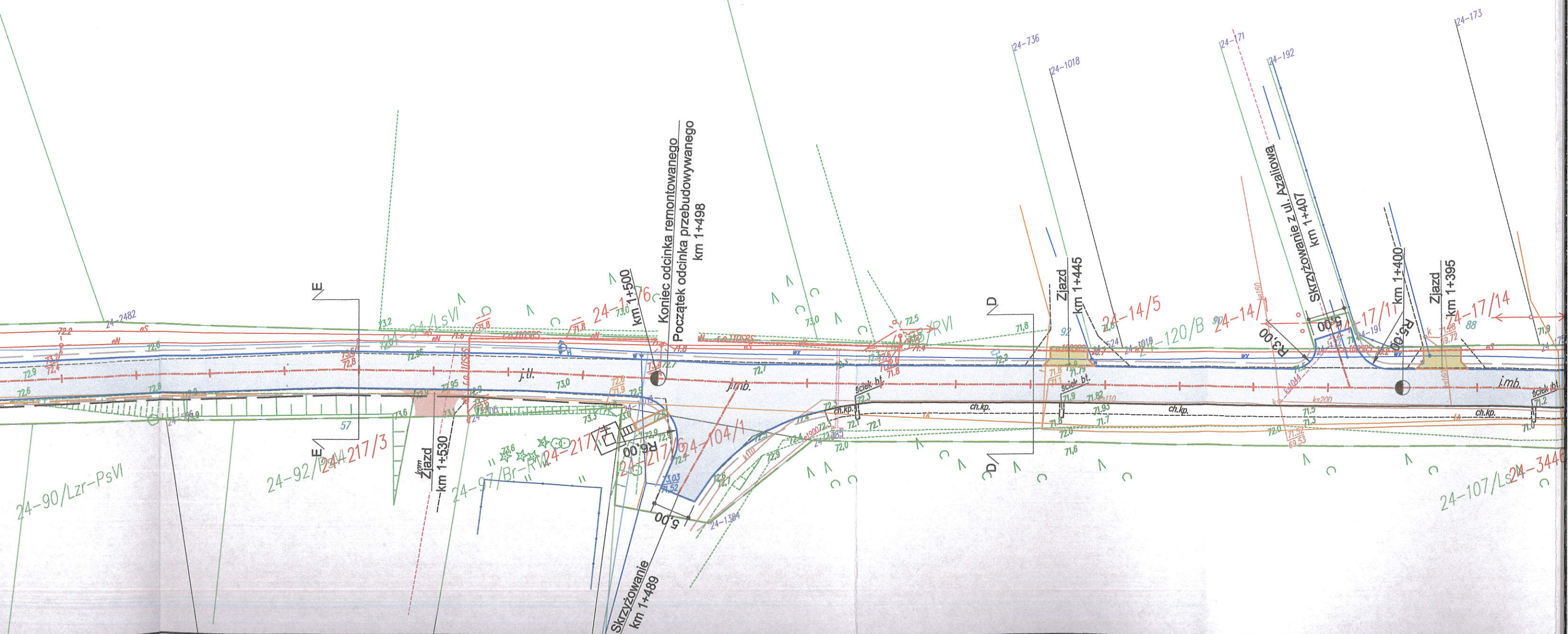


Łączy arkusz 2.3

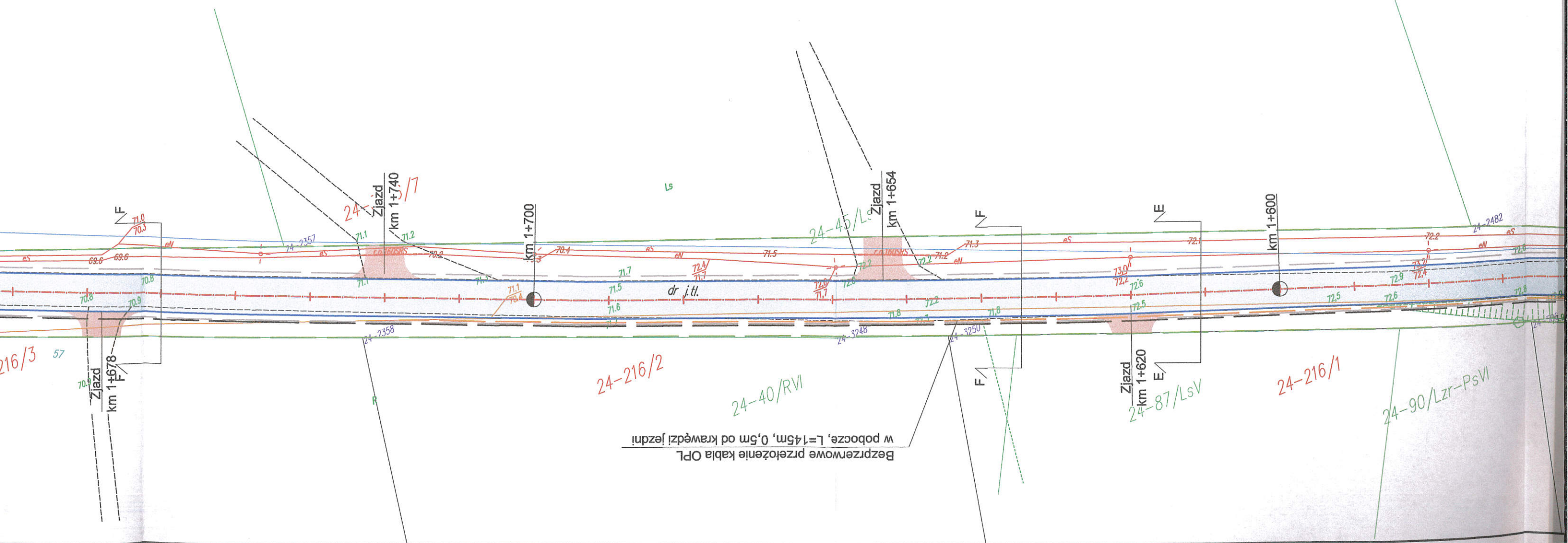








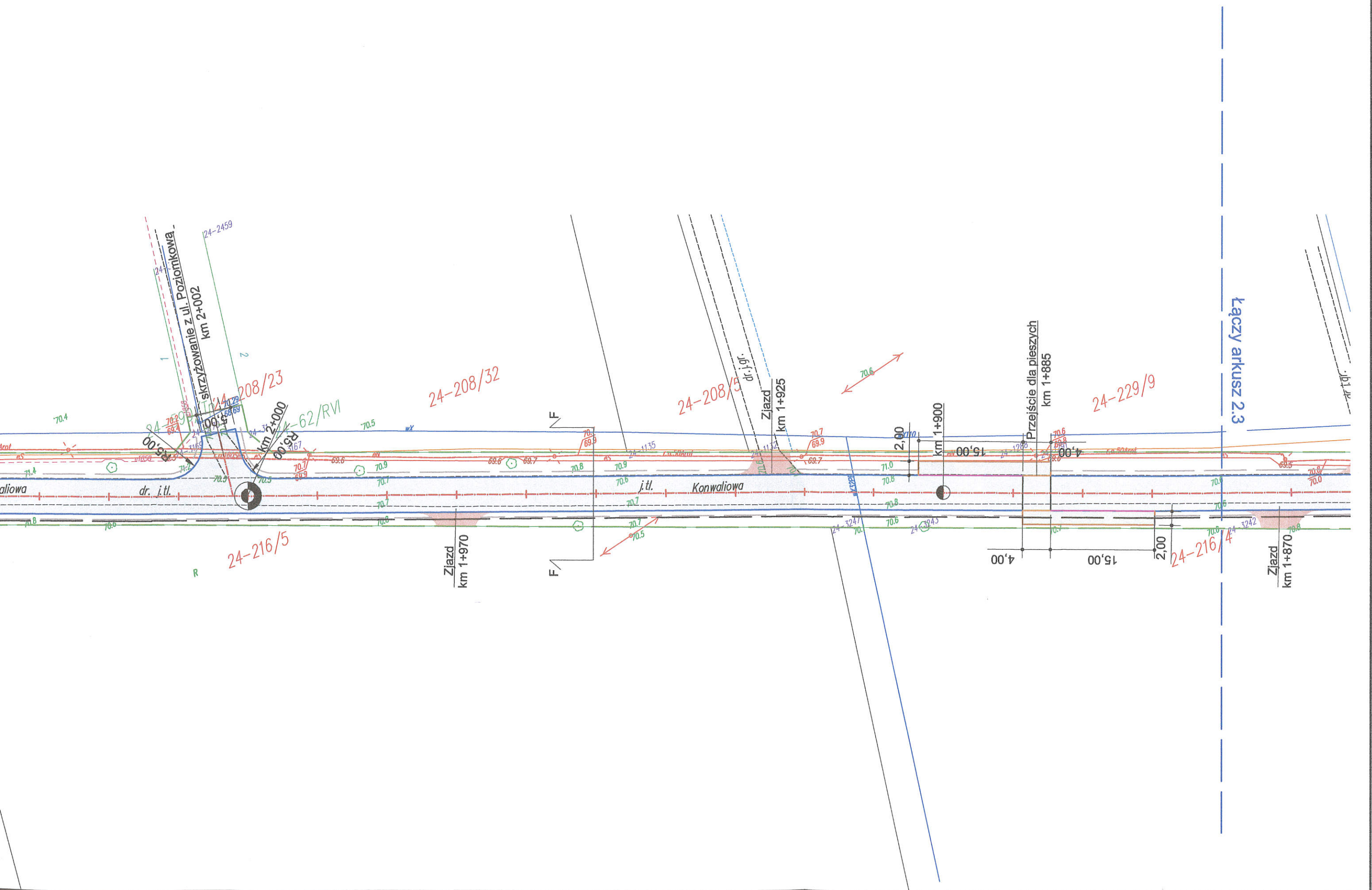




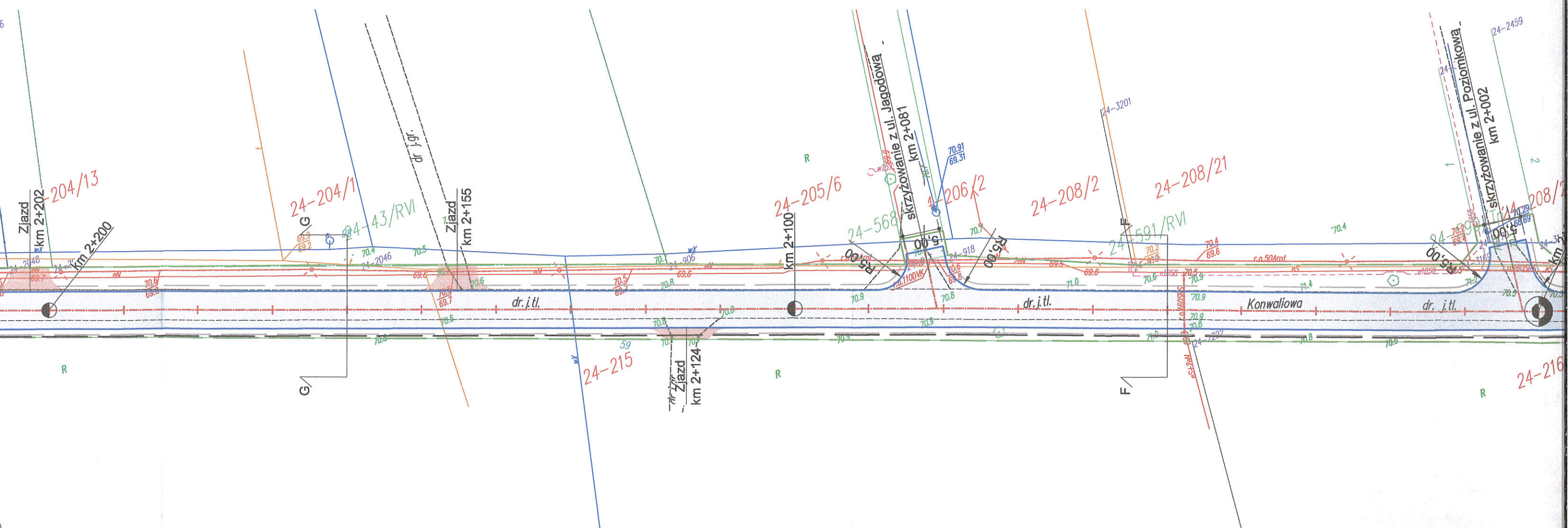




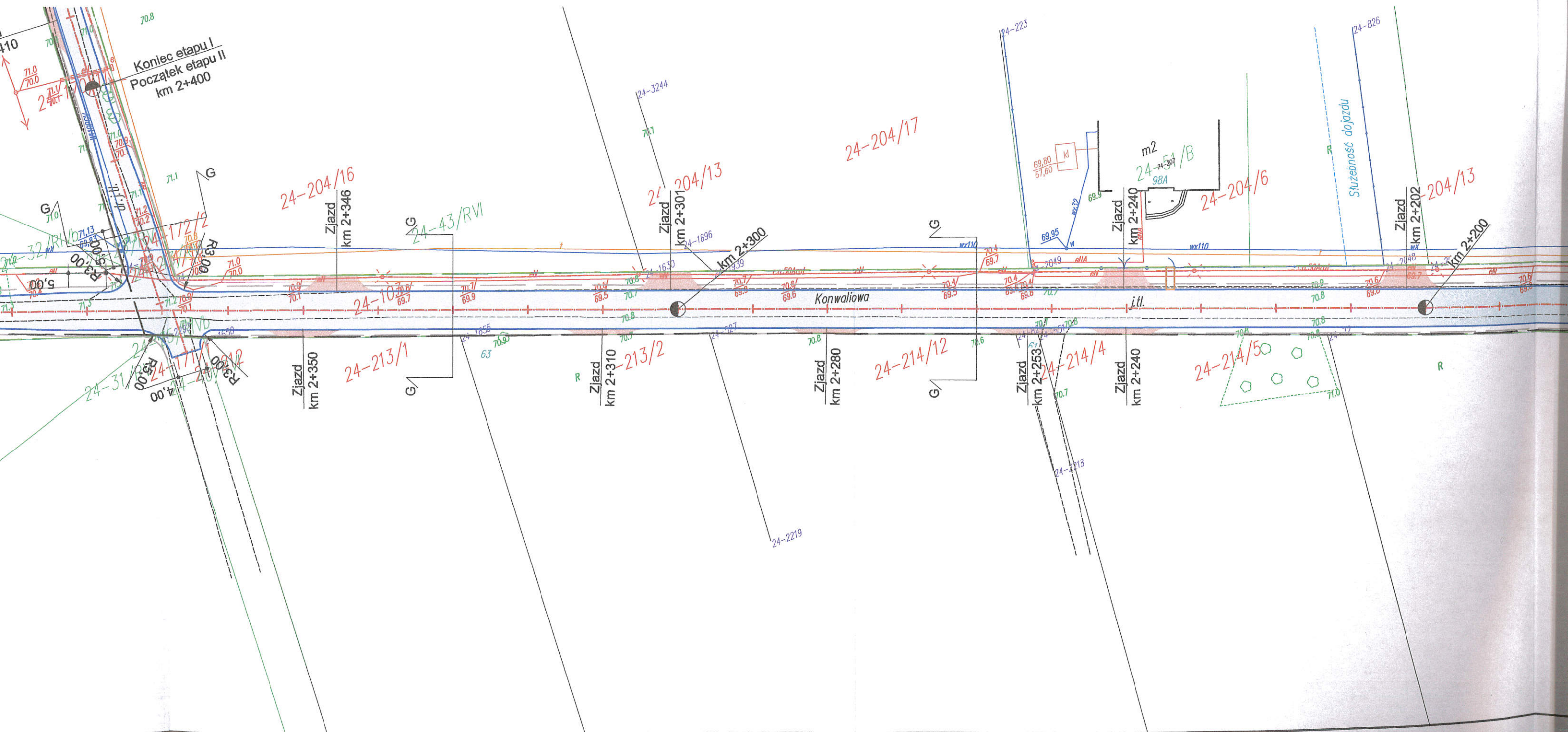












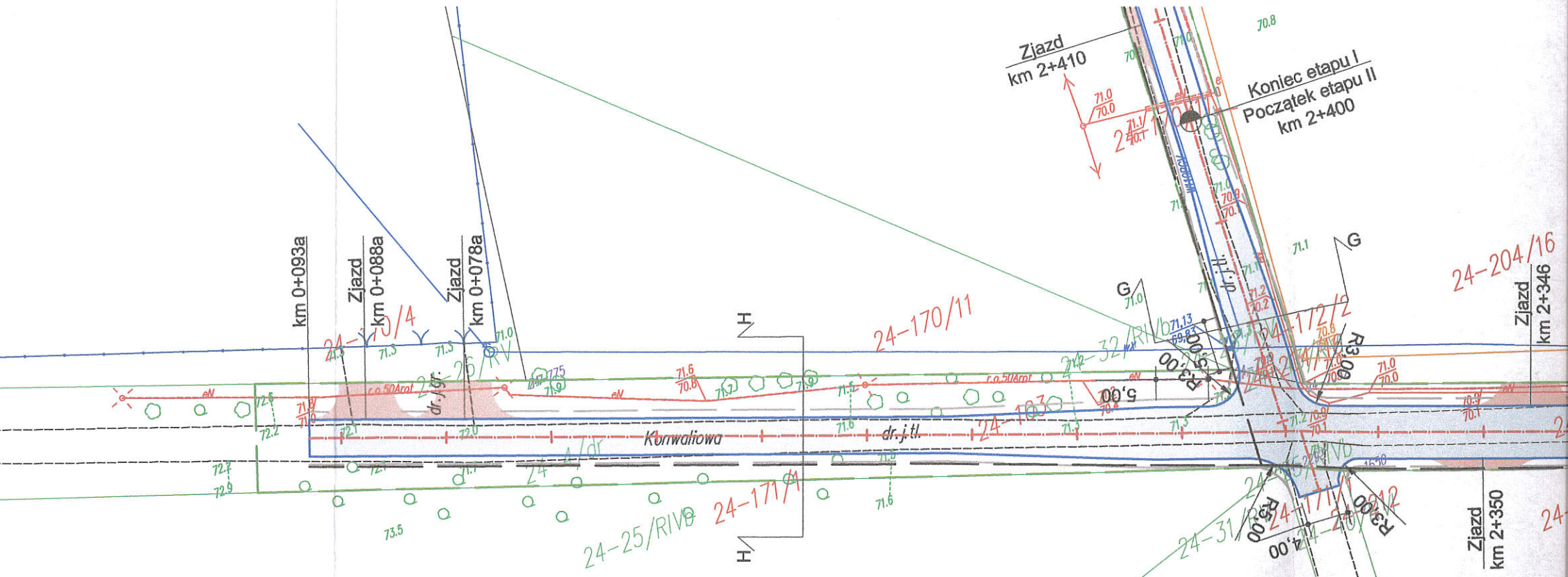


Mapa zgodna z oryginałem  
mgr inż. Sergiusz Makowski  
KUP/0134/PWOD/12  
bez ograniczeń w specjalności drogowej

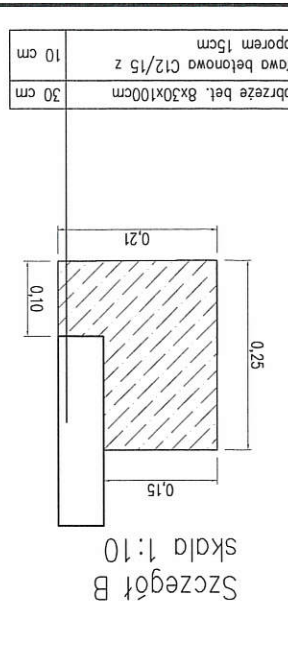
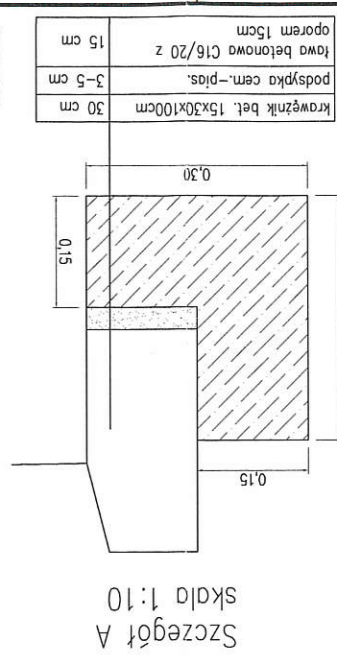

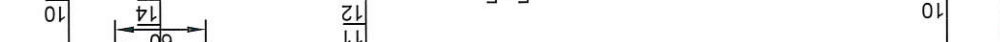
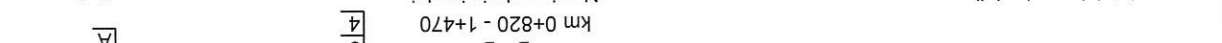
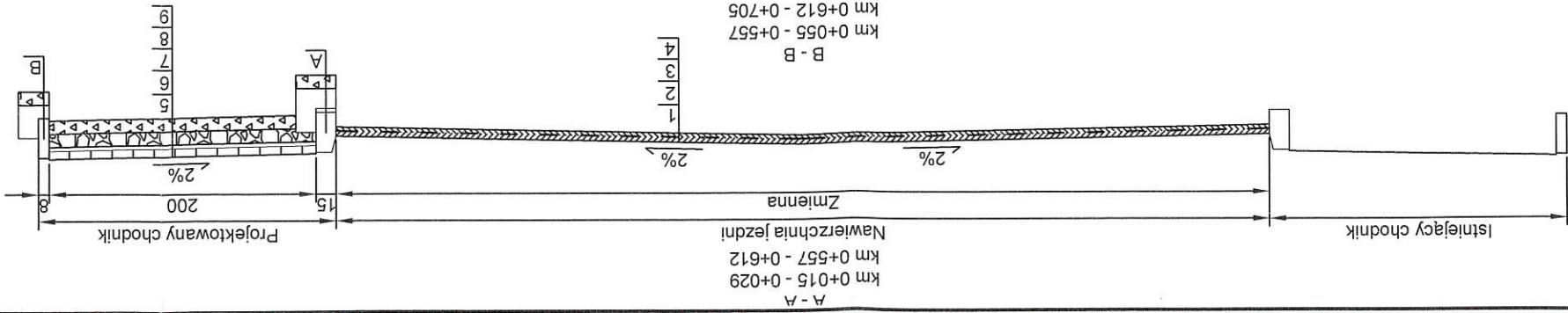
Nazwa inwestycji:	Remont i przebudowa ciągu dróg gminnych w miejscowości Rożno-Parcele nr 160227 ul. Konwaliowej i nr 160208C ul. Krokusowej Etap I
Lokalizacja:	Województwo kujawsko - pomorskie, powiat aleksandrowski, gmina Aleksandrów Kuj., m. Rożno-Parcele
Inwestor:	Gmina Aleksandrów Kuj.
Stadium dokumentacji:	Dokumentacja Techniczna
Nazwa:	Projekt Zagospodarowania Terenu
Biuro projektowe:	Usługi Drogowe mgr inż. Sergiusz M. Makowski ul. Wilejska 89, 87-800 Włocławek tel. 786 46 12 73 e-mail: uslugi.drogowe@gmail.com www.facebook.com/uslugi.drogowe
Projektant:	mgr inż. Sergiusz M. Makowski
Bransz:	Pracownia budowlana nr KUP/0134/PWOD/12 do projektowania i kierowania robotami budowlanymi bez ograniczeń w specjalności drogowej
Skala:	1:500
Data:	21.07.2020 r.
Nr arkusza:	2.4


**LEGENDA:**

- Granice pasa drogowego
- Krawędź jezdni
- Oś jezdni
- Krawężnik betonowy 15x30x100 cm
- Krawężnik betonowy 15x22x100 cm
- Opornik betonowy 12x25x100 cm
- Obrzeże betonowe 8x30x100 cm
- Nawierzchnia bitumiczna jezdni
- Nawierzchnia z kostki brukowej
- betonowej grub. 8 cm
- Nawierzchnia z kostki brukowej
- betonowej grub. 6 cm
- Zjazdy bitumiczne
- Pobocze umocnione
- Lokalizacja kanału technologicznego







<b>inwestycja:</b>	Remont i przebudowa ciągu dróg gminnych w miejscowości Rożno-Parcelle
<b>Lokalizacja:</b>	Województwo kujawsko - pomorskie, powiat aleksandrowski, gmina Aleksandrów Kuj., m. Rożno-Parcelle
<b>Investor:</b>	Gmina Aleksandrów Kuj.
<b>Stadium dokumentacji:</b>	Dokumentacja Techniczna
<b>Nazwa:</b>	Typowe przekroje konstrukcyjne
<b>projektowe:</b>	 <p>Usługi Drogowe ul. Wilejska 89, 87-800 Włocławek tel. 785 46 12 73 e-mail: uslugi.drogowe@gmail.com www.facebook.com/uslugi.drogowe</p>
<b>Projektant:</b>	mgr inż. Sergiusz M. Makowski
<b>Skala:</b>	1:50
<b>Data:</b>	21.07.2020 r.
<b>Nr arkusza:</b>	3

